# Ruta J8 Guara Central. Ermita de Torrolluelas - Puente medieval - Abiego - Vado

## Junzano

Salimos desde la Ermita de la Virgen de Torrolluelas, seguimos por el camino de Val de Palacios, pasamos por la Fuente de la Virgen y tomamos el camino de Abiego, bajando hasta el Puente Medieval o de Famiñosa, seguimos por el sendero hasta la planicie y continuamos por el camino de Junzano dirección Abiego, Al llegar al pueblo, visitamos la Colegiata, tomamos un pequeño refrigerio y volvemos por la misma pista por la que hemos llegado. A los 2km nos desviamos hacia el vado para pasar el río Alcanadre. Finalmente remontamos el barranco para volver a la ermita de Torrolluelas, pasando por Junzano.

**INICIO**
Ermita de Torrolluelas (Junzano)

**TIPO DE RUTA**
Circular

**DISTANCIA**
13'5 km

**DESNIVEL ACUM.**
307 m

**DURACIÓN**
sobre unas 4 h

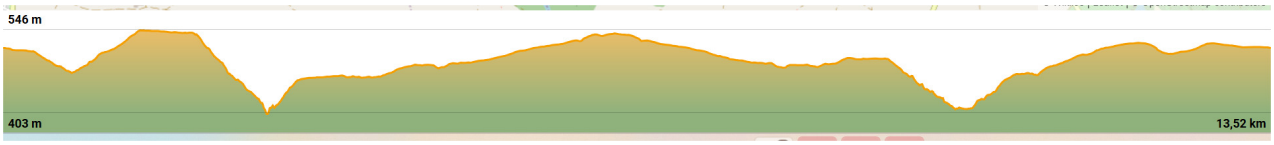

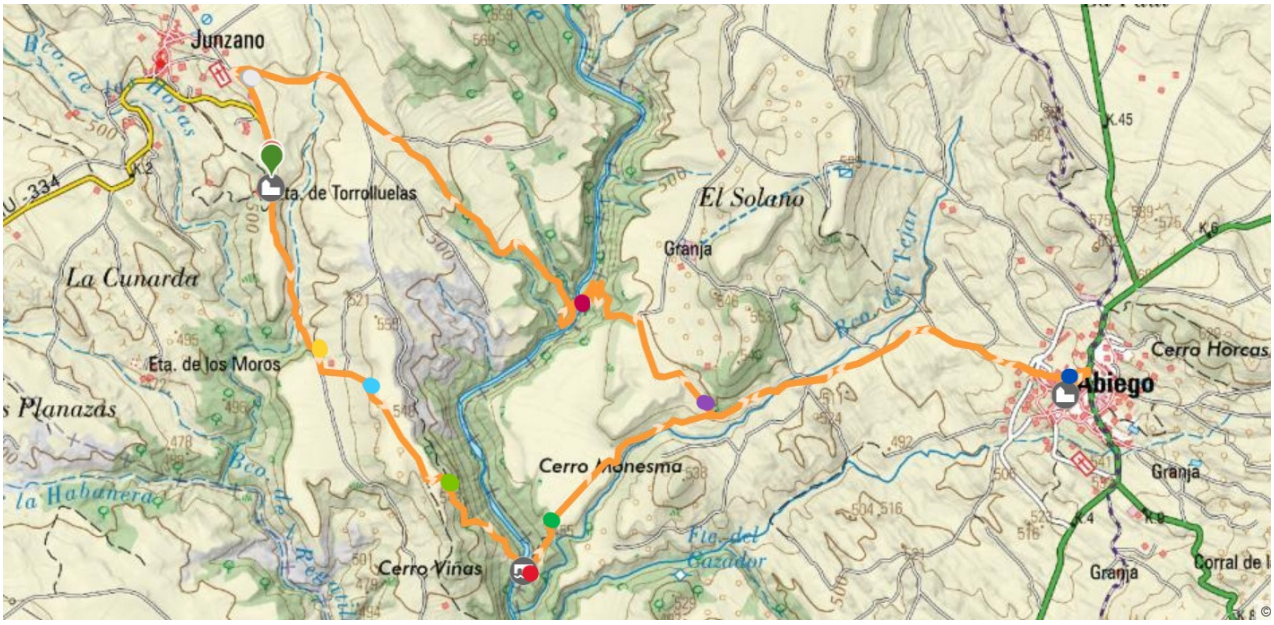
Junzano
Eta. de Torrolluelas
El Solano
Granja
La Cunarda
Eta. de los Moros
Planazas
Cerro Horcas
Cerro Vinas
Granja
Granja

# Descripción del punto de inicio

Aparcamos al lado de la Ermita de Torrolluelas, y seguimos la pista adyacente, camino de Val de Palacio, a unos 800 m pasamos el Arroyo de la Acequia. Un poco más arriba encontramos la Fuente de la Virgen.

# Puntos de la ruta

### Fuente de la Virgen

La Fuente actualmente está protegida por una tapadera y no se puede acceder. En la parte superior de la pared aun se conserva la ornacina que albergaba antiguamente la imagen de la Virgen. Posteriormente se trasladó a la Ermita de Torrolluelas. Seguimos subiendo a 150 metros debemos girar a la izquierda para subir a Plan de Palacio, pasando por una gran carrasca.

### Plan de Palacio

Llegados arriba podemos observar una panorámica de los tres pueblos más meridionales del municipio: Junzano, Casbas y Sieso. Seguimos la pista a la derecha bordeando el campo de carrascas truferas. A unos 500 metros hallamos la señal hacia el Puente Medieval

### Camino que desciende al Puente

En la entrada de este camino podemos contemplar una buena panorámica de los campos que recorreremos con Abiego al fondo. Este camino, que baja de manera pronunciada, también recibe el nombre de Camino de Abiego y nos lleva hasta el Puente Medieval.

### Puente medieval o de Famiñosa.

Una vez en el puente podemos conocer su historia através del pequeño plafón informativo con código QR. Atravesamos el río Alcanadre pasando por el puente vigilando no acercarnos demasiado a los bordes, sobretodo si vamos con niños. En el otro extremo deberíamos encontrar un estrecho sendero que nos lleva a la parte alta y plana del barranco para tomar la pista hacia Abiego.

### Camino dirección a Abiego

Antes de empezar a andar por la pista hacia Abiego, podemos leer la información sobre el puente a través del plafón que se halla al principio del camino. Desde este punto hasta el pueblo tenemos unos tres kilómetros de camino llano rodeado de campos de cultivo. Entramos en Abiego por la calle del Aire.

### Abiego

Una vez en Abiego pasamos por delante del Ayuntamiento y visitamos la Colegiata de Sata María la Mayor (s. XVI) y su interior (si està abierta). A continuación podemos tomar nuestro bocata en la plaza o si lo preferimos en el bar "El Kiosko". Salimos del pueblo otra vez por la calle del Aire y tomamos la misma pista por la que hemos venido, aunque ahora, a los 2 km, nos desviaremos a la derecha  por camino que lleva al vado.



### Camino al vado.

Esta pista nos lleva al vado de Famiñosa para pasar el Alcanadre. En el útimo tramo el camino baja serpenteando intensamente hasta encontrar la caseta en la orilla del río. Nos preparamos para vadearlo.

### Vado de Famiñosa

Vadearemos el río Alcanadre o bien pasando por las piedras estratégicamente colocadas y sin mojarnos, o bien descalzándonos y mojándonos un poco los pies  según sea época de lluvias o de deshielo. A continuació seguiremos nuestra ruta remontando el barranco por la pista (2'5km) que nos lleva cerca de la balsa de Junzano. Llegados a este punto solo nos queda tomar la carretera a la izquierda y a unos 500m encontramos la Ermita de Torrolluelas, finalizando de este modo esta agradable y simpática circular

# Advertencias

Puede que en algún punto tengamos que descalzarnos para pasar el Alcanadre, según el caudal que lleve en este momento. Normalmente podemos pasar por el puente, en el camino de ida, o por la piedras en el de vuelta.