

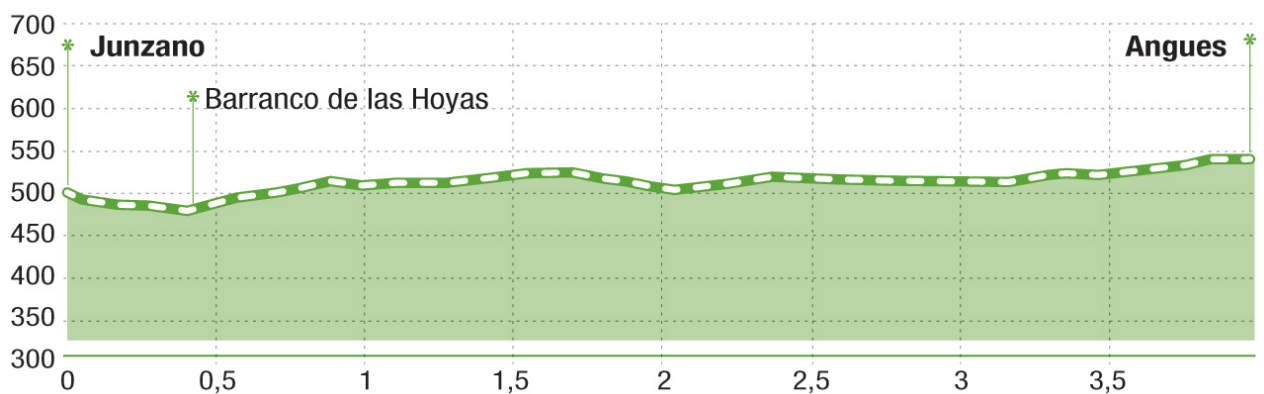
Ruta J4 Guara Central. Junzano – Angüés

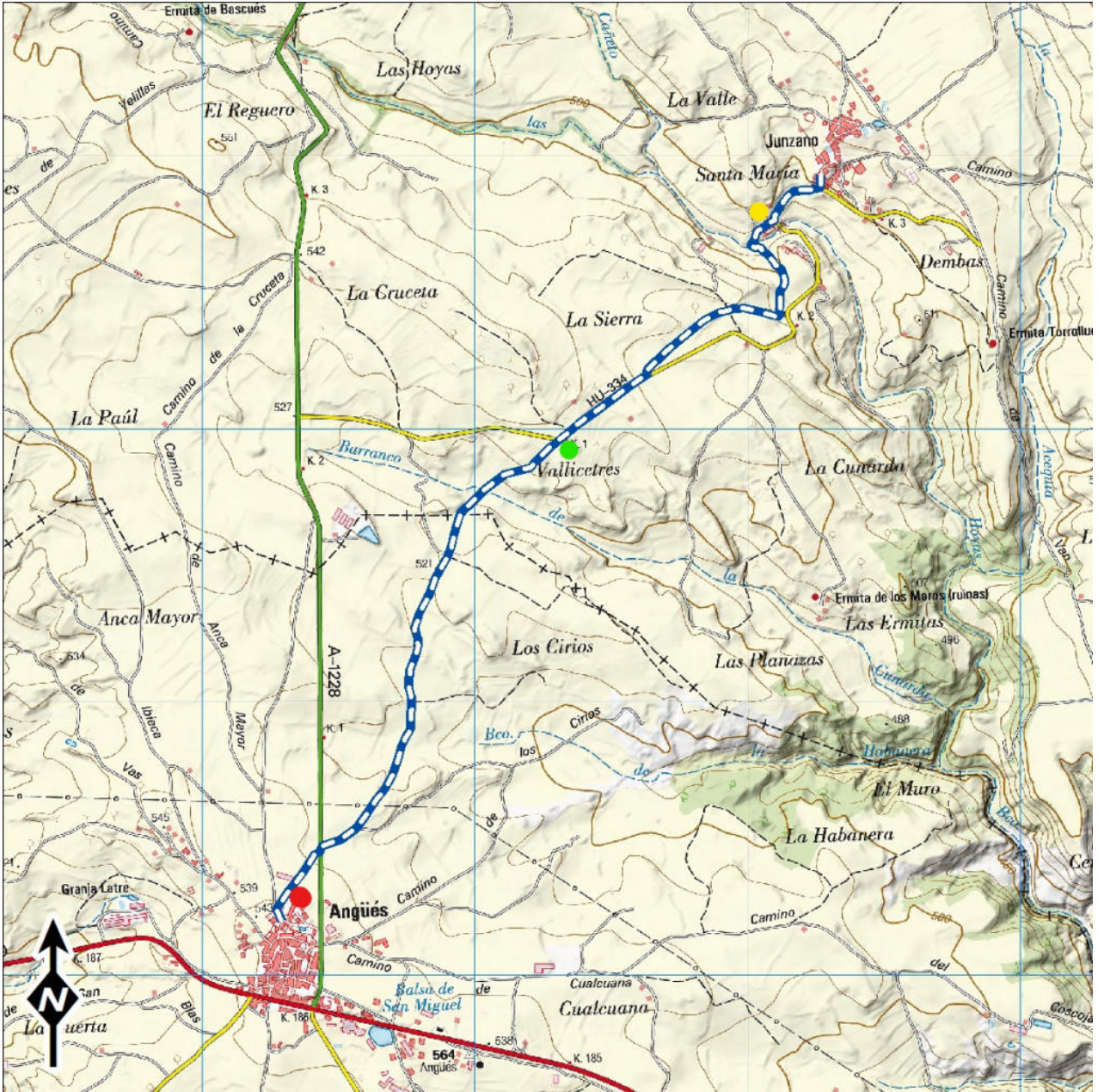
Junzano

Ruta lineal que nos acerca a la población de Angüés por buenos caminos. Partiendo desde Junzano se desciende primero por carretera para, al poco, coger el camino a derechas que cruza el barranco de las Hoyas y continua durante 1km. Tras juntarse y dejar de nuevo la carretera, la ruta transcurre entre campos de cultivo hasta entrar en Angüés por su norte. La vuelta a Junzano se realiza por el mismo camino.

-  **INICIO**
Junzano
-  **TIPO DE RUTA**
Lineal
-  **DISTANCIA**
3,9 km
-  **DESNIVEL ACUM.**
70 m
-  **DURACIÓN**
1 h








Descripción del punto de inicio

Salimos desde la Plaza Mayor de Junzano, bajamos hasta la carretera y caminamos unos 150 metros dirección Angüés, hasta el primer punto de la ruta (señalizado).

Puntos de la ruta



● Sendero paralelo a la carretera

En este punto dejamos la carretera para tomar un sendero que, después de atravesar el barranco de la Hoyas, discurre paralelo a ella. Siguiendo el trazado del camino durante 1km, pasando entre campos de cultivos, volveremos a encontrarnos con la carretera. Caminaremos unos 400m por ella hasta encontrar a la izquierda el antiguo camino de Junzano a Angüés



● Antiguo camino Junzano-Angüés

Tomamos el antiguo camino de Angüés (2km) que pasará entre campos de cultivo, atravesamos el barranco de la Cunarda, volvemos a cruzar la carretera para entrar al pueblo y llegar a la plaza de la Iglesia.



● Plaza de Mayor de Angüés

Pasando por la calle Salillas en [Angüés](#), llegamos a la Plaza Mayor donde encontramos la Iglesia de la Purificación de Nuestra Señora. [Más información:](#)