

# A2 Guara Central. Angüés – San Miguel de Foces

## Angüés

Precioso camino entre campos del Somontano de la Hoya para llegar a la fastuosa Iglesia-Mausoleo de la Familia Foces, del siglo XIII. Interesantes pinturas del gótico lineal en su interior. A parte se puede disfrutar de una sombreada zona de pic-nic en su inmediaciones.



### INICIO

Pozo Fuente de Angüés



### TIPO DE RUTA

Circular



### DISTANCIA

12'3 km



### DESNIVEL ACUM.

69 m



### DURACIÓN

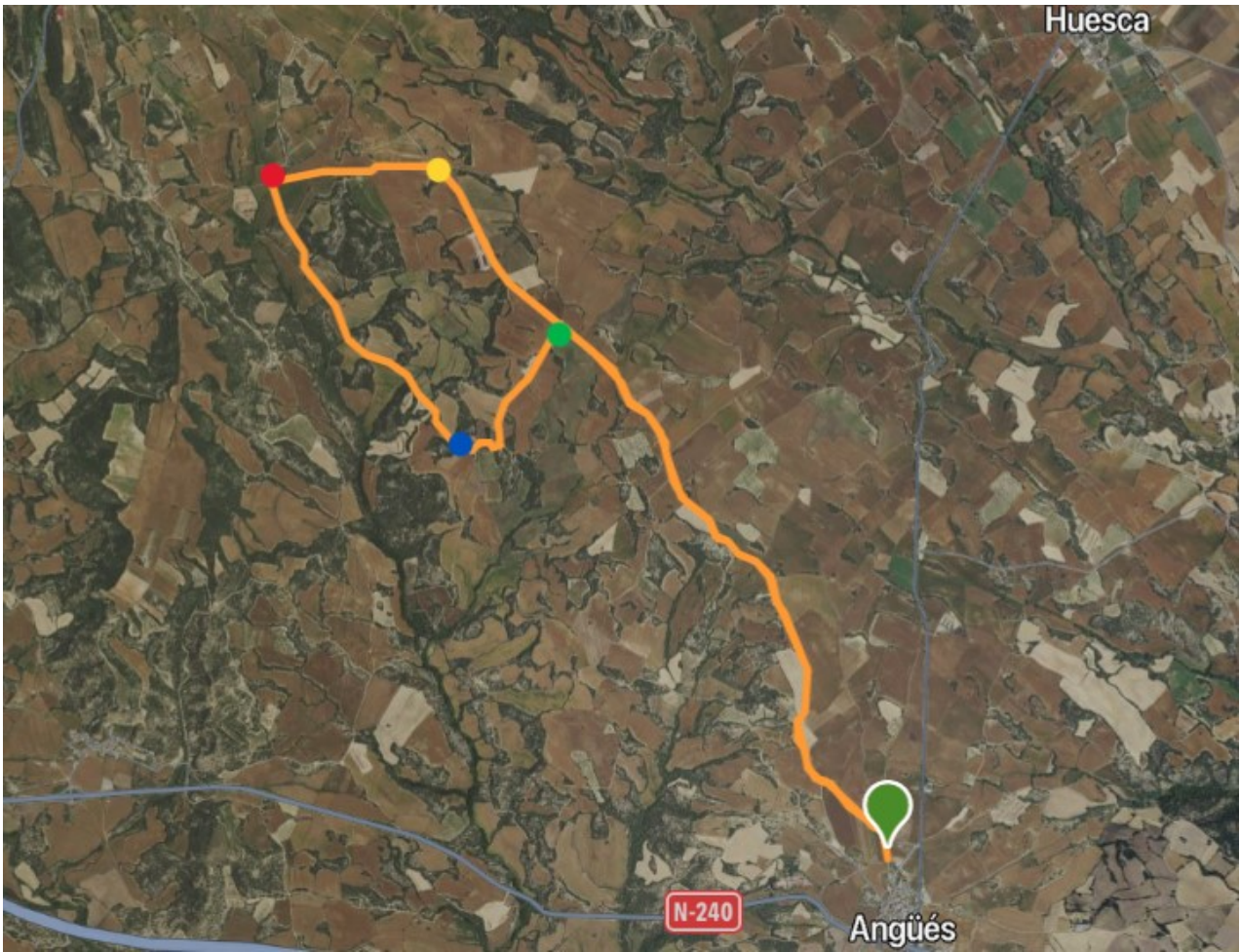
2h 30m

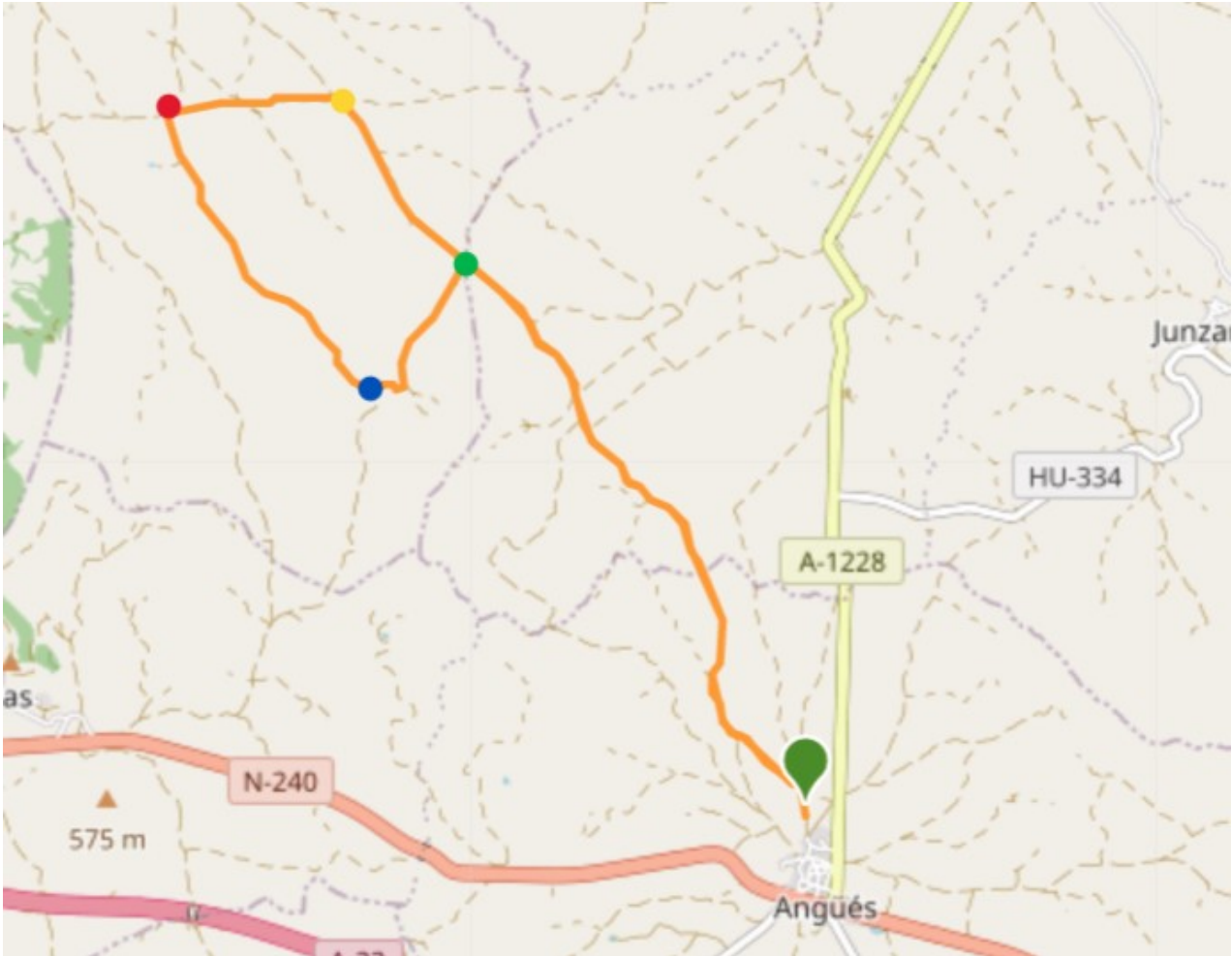


577 m

532 m

12,48 km






## Descripción del punto de inicio

Salimos desde el Pozo Fuente, junto al Espacio Choliva. A 150 m tomamos el camino de Ibieca, el cual no dejaremos en unos 4'5 km.

### Puntos de la ruta




#### Camino Natural de la Hoya de Huesca

En este punto giramos a la izquierda para seguir por el Camino Natural hasta Foces. Después de pasar en medio de un pequeño bosquecillo de carrascas y chinebros tomamos el último tramo antes de contemplar la impactante y sorprendente iglesia en medio del campo abierto.




#### San Miguel de Foces

Esta impresionante iglesia del siglo XIII en medio de la nada, es en realidad el mausoleo de la Familia Foces. De estilo entre el románico tardío y el gótico inicial, podemos contemplar las marcas de los canteros en los sillares de sus paredes y unas magníficas pinturas murales del gótico lineal que, apesar de las circunstancias, se conservan bastante bien. Regresamos tomando la pista que se dirige al Sur. A solo 200 m podemos disfrutar de la Fuente Foces junto a un pequeño espacio de relax. seguimos dirección Sur



#### Camino bajo de Velillas

En este punto realizamos un giro de 90° a la izquierda para ir a coger el Camino Bajo de Velillas, pasando cerca de una balsa



#### Camino de Ibieca a Angüés

A 1 km volvemos a encontrar el camino de Ibieca a Angüés, al que seguiremos en sentido contrario al de antes para llegar otra vez a nuestro punto de partida.