

Al Guara Central. Angüés – Ermita de Bascués

Angüés

Ruta circular hasta el pueblo medieval abandonado de Bascués y su ermita románica del s. XII. El pueblo se abandonó por las pestes del s. XVII. Se pasa entre campos de cultivo, mayoritariamente de cereal. Esta ruta se puede realizar andando o con btt.



INICIO

Pozo Fuente de Angüés



TIPO DE RUTA

Circular



DISTANCIA

8'13 km



DESNIVEL ACUM.

50m



DURACIÓN

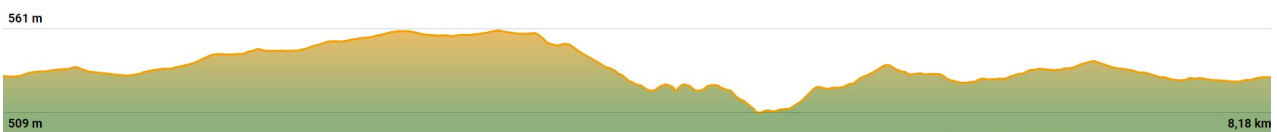
1h 30

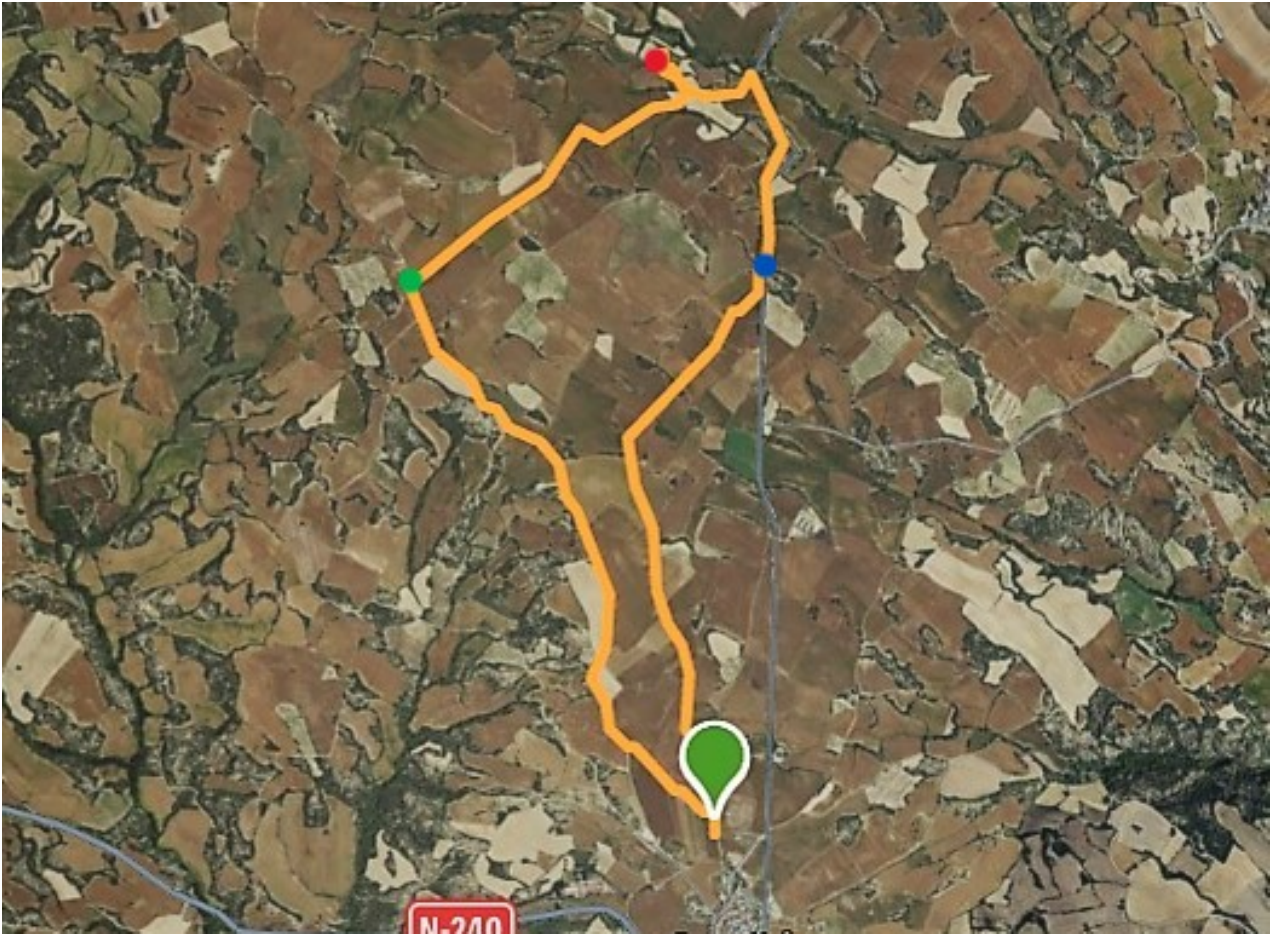


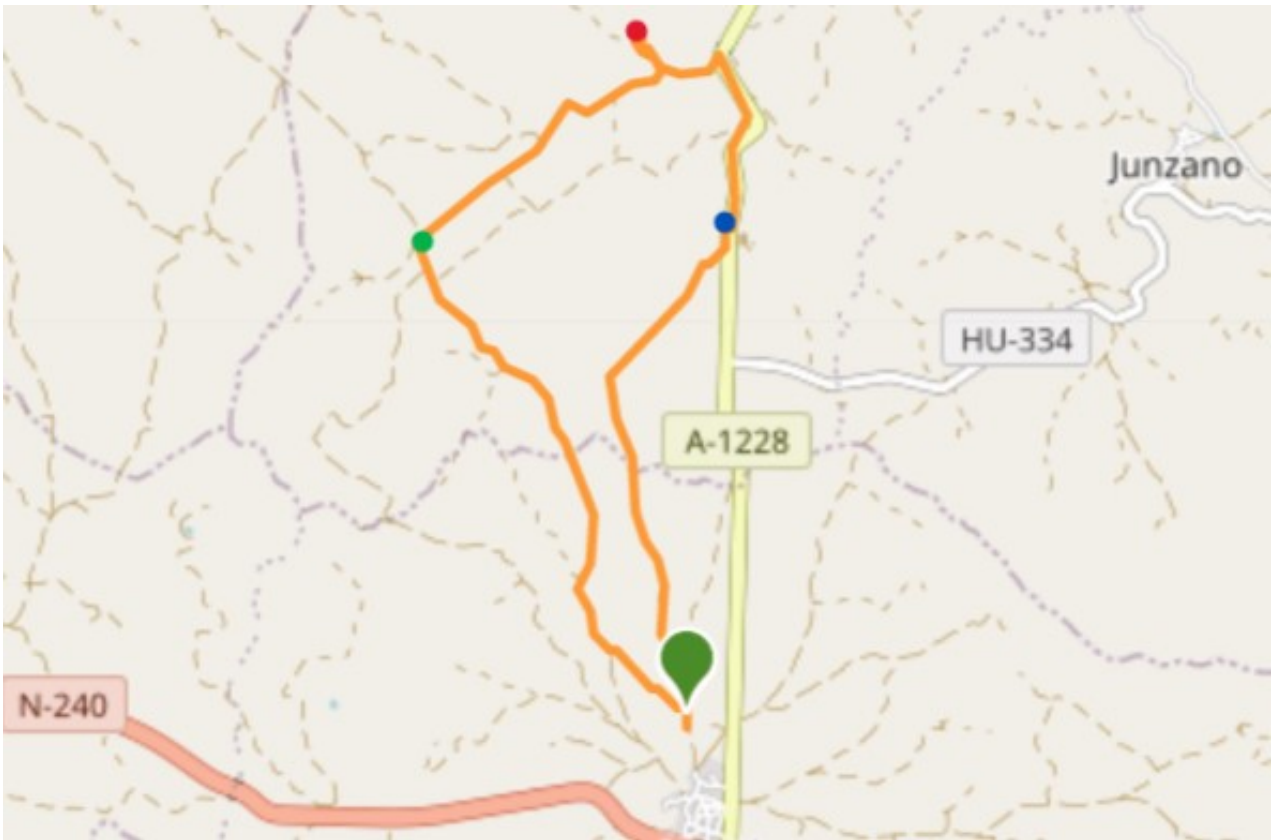
561 m

509 m

8,18 km








Descripción del punto de inicio

Saimos desde el Pozo Fuente de Angüés, de origen árabe, que se encuentra al lado de la casa Choliva. Tomamos el antiguo camino de Ibieca

Puntos de la ruta



● Camino Bajo de Velillas

En este punto dejamos el camino de Ibieca y giramos a la derecha por el camino Bajo de Velillas. A 1'5 km, aproximadamente, giremos a la izquierda para tomar el último desvío a Bascués.



● Ermita Nuestra Señora de Bascués

A unos 100 m llegamos a la ermita, que es lo que queda del antiguo poblado medieval de Bascués. Durante el siglo XVII la población fue diezmada por la peste, sobreviviendo sólo una persona que fue acogida por la vecina población de Casbas. Volvemos tomando un primer de la carretera A-1228, dirección a Angüés, pasados unos 150m entramos a la derecha por una corta pista que nos volverá otra vez a la carretera



● Camino de la Cruzeta

Recorremos unos 400 m de carretera, siempre caminando por la izquierda, hasta encontrar la entrada, a la derecha, del camino de la Cruzeta. Este nos llevará directamente al punto de salida.