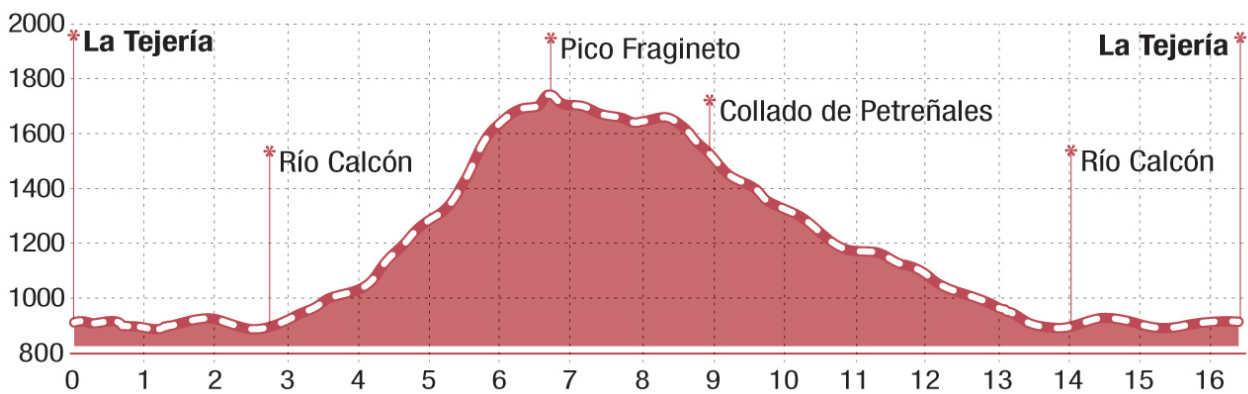

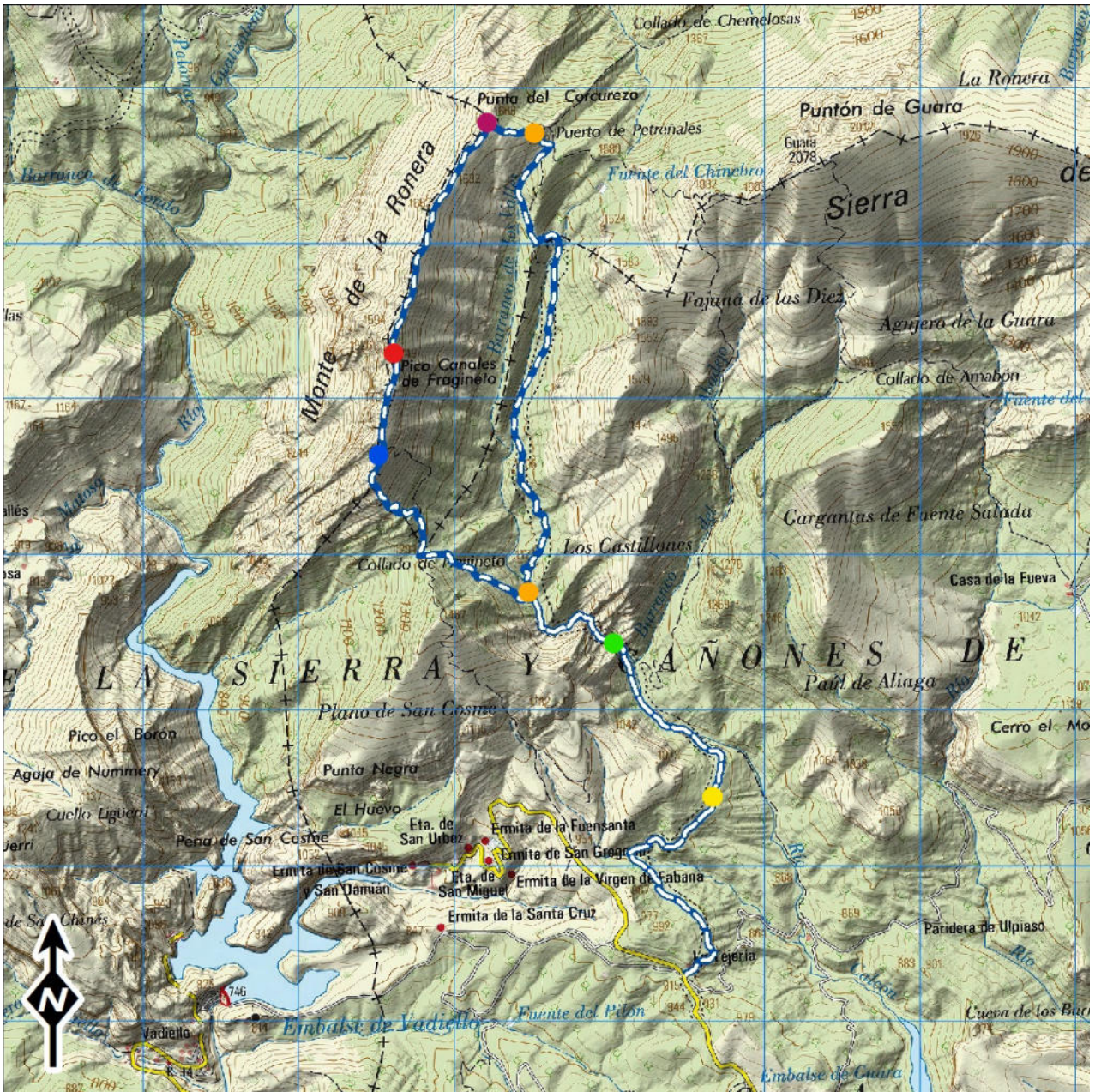


Ruta P11 Guara Central. Fragneteto y Petreñales

La Tejería

Se trata de una ruta circular que pasa por las Gargantas de la Fabana, collado de Lizana, Pico del Fragneteto, Punta de Corcurezo, Collado de Petreñales y volvemos a la Tejería. Desde el Fragneteto tenemos unas vistas espectaculares sobre los embalses de Vadiello y Calcón. La dificultad por superar las crestas y el fuerte desnivel hacen que esta ruta se considere difícil.





Descripción del punto de inicio


Dejamos nuestro vehículo en el [parking de la Tejería](#) y tomamos el camino que sale a nuestra derecha, dirección a la ermita de la Fabana. El camino, agreste y sombreado, transcurre en medio de una pineda hasta llegar a nuestro primer punto de ruta.

Puntos de la ruta



● Ermita de la Fabana

La ermita cada vez se encuentra en un estado más ruinoso. No es aconsejable visitar su interior por peligro evidente de derrumbe. Continuamos bajando hasta el río Calcón para seguir subiendo por el camino hacia Petreñales, hasta llegar a las gargantas de la Fabana.



● Gargantas del Calcón

↑ 971


El camino deja el bosque y penetra en las gargantas del río Calcón, también denominadas de la Fabana. El camino se vuelve rocoso y dificultoso ya que sube en medio del río. Hay que llevar un calzado adecuado. En época de sequía seguramente podremos pasar de piedra en piedra, en época de lluvia nos mojaremos los pies. Pasado este tramo el camino sigue por el bosque hasta encontrar la indicación del camino que sube al Fragineto.



● Indicación múltiple: Fragineto

↑ 1042

Deberemos seguir dirección del Fragineto y subir por una cuesta bastante empinada hasta el cuello de Lizama. Desde allí seguimos una senda claramente marcada, dirección norte, pero a partir de un punto el camino no es tan evidente y hay momentos que tenemos que trepar. Debemos seguir las señales pintadas en las rocas y fijarnos en los mojones.



● Crestas del Fragineto

↑ 1593

Desde las crestas tenemos unas vistas espectaculares del embalse de Vadiello y del pico Mondinero, los cuales se nos muestran justo enfrente. Hasta es posible divisar el embalse del Calcón. Continuamos caminando por la cresta dirección al pico. Este trozo entraña una cierta dificultad por el suelo estrecho y rocoso, y hay que caminar lentamente por los espacios abiertos en cada lado. Seguimos luego por un camino más fácilmente practicable, que nos llevara a la cima.



● Fragnetet o Fraxineto

↑ 1738

Una vez en [pico del Fragnetet](#) tenemos una vista espléndida de la cordillera del Pirineo y del Tozal de Guara. Continuamos por la cresta de la Raonera hasta el Corcurezo (15 km aprox)



● Punta del Corcurezo

↑ 1666

Llegados a este punto podemos subir a la punta o directamente tomar la senda hacia el collado de Petreñales.



● Collado de Petreñales.

↑ 1562

Después de bajar unos 400m con una buena inclinación llegamos al [Collado de Petreñales](#). Es un prado claro y abierto rodeado de una intensa zona boscosa con un poste multidiraccional en medio: Corcurezo, Nocito, Tozal de Guara, Tejería. Tomamos esta última dirección para iniciar el regreso. El sendero sigue un descenso intenso durante 1 km. hasta llegar al desvío para subir al Tozal. A partir de este punto seguimos bajando continuamente, aunque la inclinación lentamente va perdiendo intensidad. Finalmente enlazamos con los mismos puntos de ruta de la primera parte de nuestro recorrido: cruce con poste al Fraxineto, garganta del Calcón, ermita de la Fabana y la Tejería. Fin de ruta.

Advertencias

La subida y el recorrido por algunos tramos de las crestas del Fragnetet, sin que entrañen un riesgo importante, conllevan una cierta dificultad en la marcha. Es bueno tener una cierta experiencia en este tipo de caminos y estar preparado físicamente