

Ruta P9 Guara Central. Fuente Salada

La Tejería

Se trata de una ruta con el objetivo de conocer la Fuente Salada, una surgencia que confluye con el río Formiga en sus orígenes, en la vertiente sur del tozal de Guara. Pasaremos cerca del embalse del Calcón y las Casas de la Fueva, para luego subir por el barranco de la Fuente Salada. El recorrido transcurre entre bosques de pinos, carrascas, bojés y algunos robles de dimensiones singulares. La vuelta la realizamos por el mismo camino.

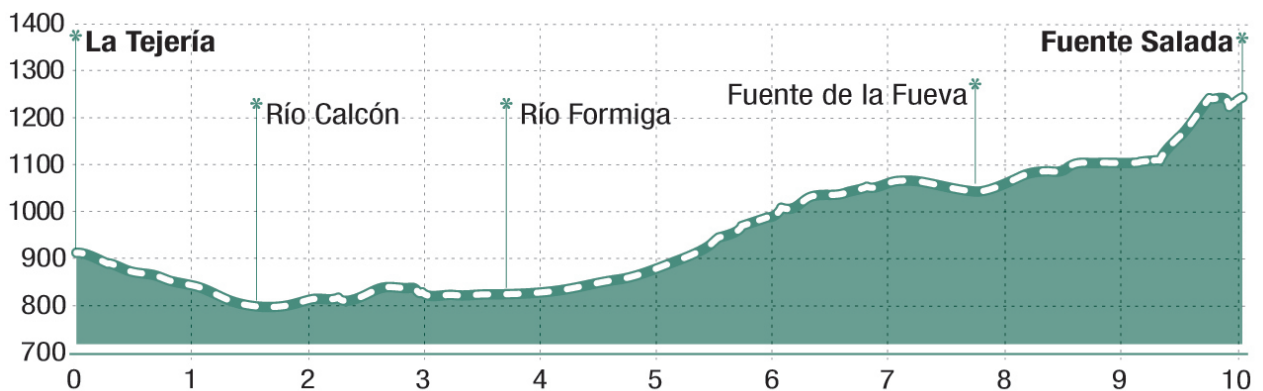
INICIO
La Tejería

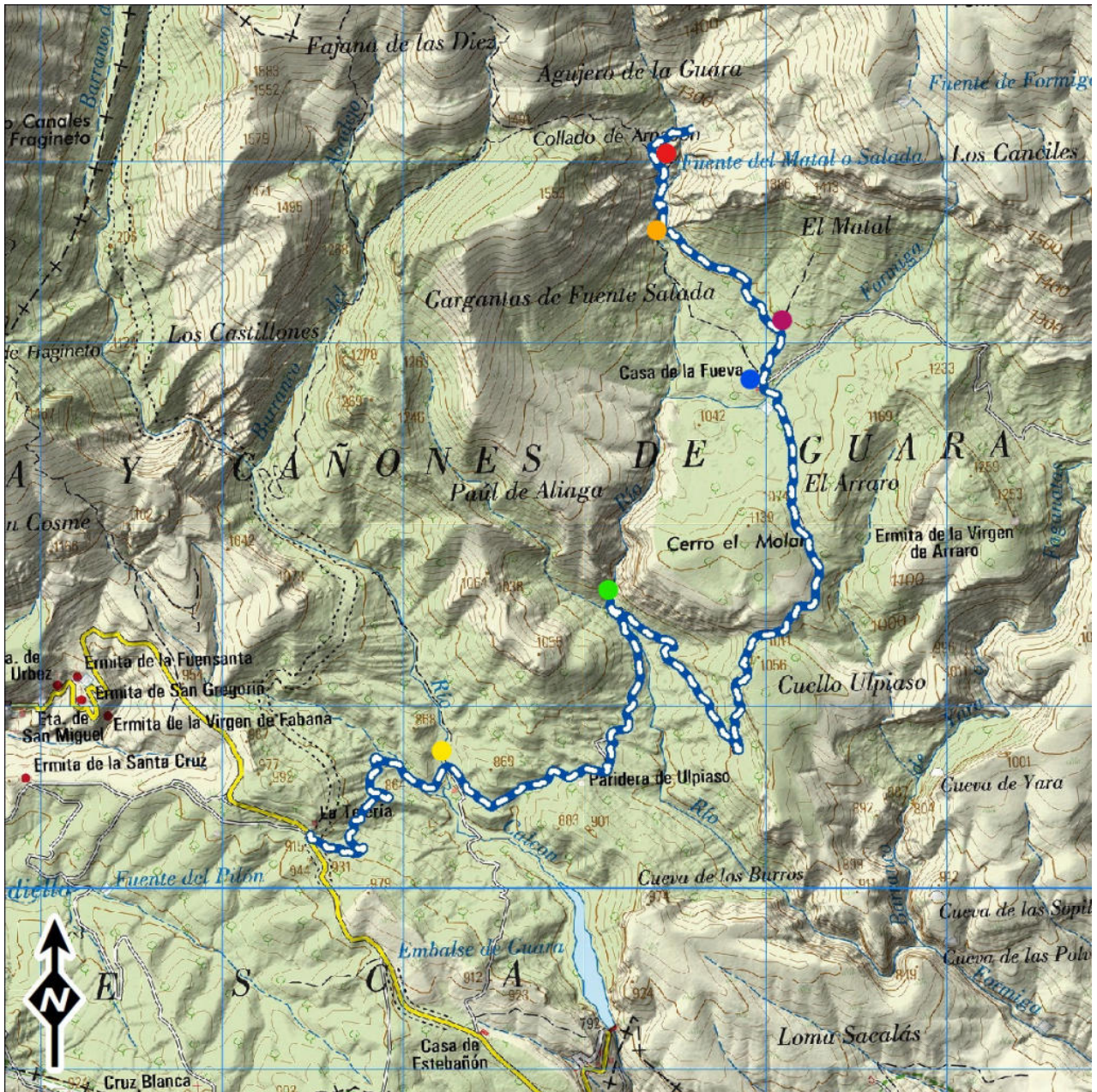
TIPO DE RUTA
Lineal

DISTANCIA
10,0 km

DESNIVEL ACUM.
424 m

DURACIÓN
3 h





Descripción del punto de inicio

Aparcamos el coche en [parking de la Tejería](#). Bajamos por la pista que hay a pocos metros antes de la zona de estacionamiento. Entre medio de pinos llegamos al cruce el río Calcón.

Puntos de la ruta



Calcón

↑ 779

Justo en el cruce del río Calcón, podemos acercarnos a la Cola del Calcón por un camino de unos 300m. Regresamos y seguimos por la pista, pasando por la compuerta del trasvase del Formiga - Calcón y por la Paridera de Upiaseo, y seguimos ascendiendo hasta llegar al siguiente punto de ruta.



Central de regulación de aguas

↑ 832

Llegados a este punto observamos las instalaciones que tiene por objetivo regular el caudal del río Formiga. Continuamos subiendo por la pista unos 4 km, rodeando la Montaña y pasando por el cuello de Upiaseo (cota 1011) hasta llegar a las Casas de la Fueva.



Casas de la Fueva

↑ 1054


Se trata de dos casas en estado de completo abandono. Aquí dejamos de pista (calle única de Santa Cília) y subimos por un sendero dirección Norte unos 500 m.



Indicación a la Fuente Salada

↑ 1085

A continuación cogemos la senda señalizada dirección noroeste que pasa por una zona de cierta frondosidad entre [carrascas](#) y bojós.



Garganta de la Fuente Salada

↑ 1170

Llegados a este punto, dejamos el bosque y subimos por el sedero pedregoso que bordea la garganta, hasta llegar justo en medio los dos grandes picos (1254 m y 1316 m) que enmarcan la garganta de Fuente Salada. Siguiendo el curso del barranco llegamos a la Fuente Salada



Fuente Salada

↑ 1203

La [fuente salada](#) es una surgencia que, efectivamente, es de agua salada. Según la época del año está más o menos activa. Desde aquí tenemos la sensación de tener el Tozal de Guara a tocar. La vuelta la realizamos por el mismo camino.