

# Ruta P6 Guara Central.

## Marmañana - Yaso - Labata - Panzano

### Panzano

Larga y variada ruta circular que partiendo de Panzano en dirección este permite visitar las ruinas de Castillo de Marmañana, descender hasta el Barranco del Gorgonchón, bien conocido por los aficionados al barranquismo, en el Río Formiga También pasaremos por el Azud de Sieso, la ermita de la Virgen del Río y las poblaciones de Yaso y Labata. La ruta no presenta grandes dificultades pero es algo exigente debido a su longitud y duración.



**INICIO**

Panzano, Labata



**TIPO DE RUTA**

Circular



**DISTANCIA**

16,7 km



**DESNIVEL ACUM.**

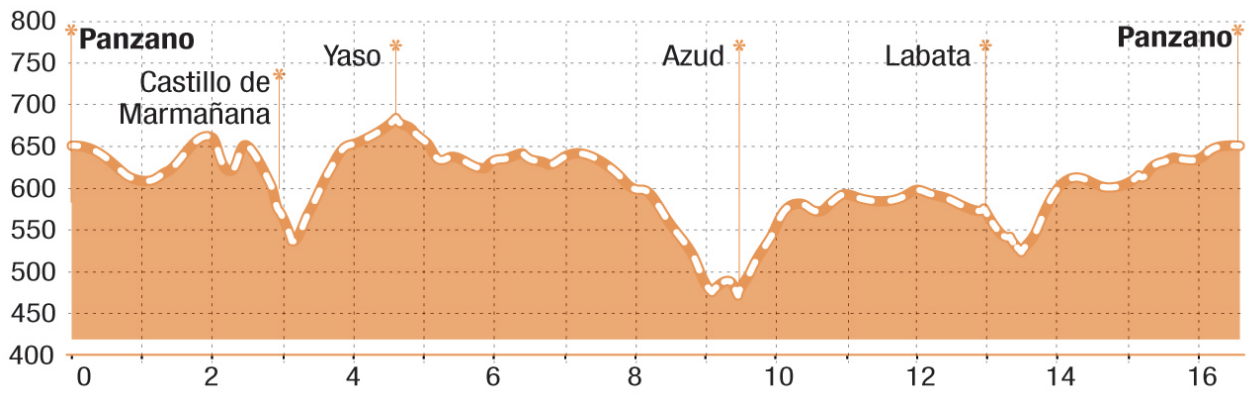
530 m



**DURACIÓN**

5 h







## Descripción del punto de inicio


Partimos desde el parque de Panzano por la calle Única y, a una bocacalle antes de llegar a la plaza, giramos a la izquierda y tomamos este camino para salir del pueblo.

## Puntos de la ruta




### ● Saliendo de Panzano

Seguimos por este camino que baja ligeramente, al primer cruce giramos a la derecha, al segundo a la izquierda para tomar el camino a Yaso. Atravesamos el barranco de la Nicolasa (o Arriecho) y a 1'4 km del camino encontramos un poste con multiseñales, tomamos la dirección de "Castillo de Marmañana" (Ruinas árabes). A partir de este punto el sendero sube al Tozal de Faja Cotón, desde donde vemos una magnífica panorámica de Panzano, y va cresteando hasta el Castillo de Marmañana.



### ● Castillo de Marmañana

El [Castillo de Marmañana](#), que según los recientes estudios es de origen cristiano, antes se pensaba que eran ruinas árabes, de ahí que todas las indicaciones que vemos en el recorrido vienen con esta denominación. Del castillo original apenas queda muro de piedras sillares de arenisca y restos de un aljibe. A continuación tomamos la senda que baja con una fuerte inclinación hasta el río Formiga



### ● Gorgonchón

Llegados al río Formiga, que en este tramo se le conoce como estrechos del [Gorgonchón](#), lo atravesamos (se puede saltar) y tomamos la senda que sube por la izquierda de la otra orilla. Llegamos a una pista que gira a la derecha, a los pocos metros volvemos a coger a la derecha la senda dirección a Yaso que está a poca más de un kilómetro. Este sendero inicialmente sube con una buena inclinación pero a medida que nos acercamos al pueblo se va suavizando.



### ● Yaso

[Yaso](#) es un pequeño pueblo del municipio de Bierge, en el que podremos repostar agua y pasear por sus tranquilas calles. Podemos visitar su bonita iglesia parroquial de San Andrés o, sin entrar en el pueblo, tomar la calle que rodea el camping para coger el antiguo camino de Bierge. [Más información](#). Seguimos 2'5 km por este camino hasta el siguiente punto de ruta, que es el cruce con el camino de Sieso.



### ● Camino de Morrano a Sieso

Al llegar a este cruce seguimos por la derecha, dirección a Sieso. El camino inicia pronto un intenso descenso por el barranco del Formiga de 2 km aproximadamente. Una vez en el río, no lo cruzamos, sino que tomamos un breve camino a la derecha que nos llevará al Azud.



### ● Azud y ermita de la Virgen del Río

[El Azud de la Virgen del Río](#) es un buen sitio para refrescarnos y disfrutar de un merecido descanso. Era el azud de la antigua central hidroeléctrica que se halla río abajo, hoy en estado ruinoso. Cruzamos el río por un paso fácil cerca del azud y tomamos la senda ascendente a la derecha. A 150 m encontramos las ruinas de la [Ermita Virgen del Río](#). Remontamos el barranco y justo antes de la carretera, 1,5 km, encontramos el camino hacia Labata que sigue paralelo a escasos metros de ésta. Cruzamos el pueblo por la Calle Mayor, pasando por debajo de la iglesia parroquial de San Mateo y por el lado de la Carceleta (BIC), para salir por el antiguo camino de Panzano que desciende hasta el río Calcón.



### ● Río Calcón

Cruzamos el río, actualmente canalizado permitiendo un paso seco, dejamos la senda de los Estaños a la izquierda y, a pocos metros más arriba, la [zona de ripples](#) a la derecha. Remontamos otra vez el barranco y a 1 km dejamos el desvío hacia el Castillo de Marmañana a la derecha. Desde este punto caminaremos unos 2 km de camino bastante llano hasta llegar a nuestro punto de origen: el parque de Panzano.