



# Ruta L1 Guara Central. Labata – Panzano


## Labata


La Ruta del Municipio conecta en cinco sencillas etapas las principales localidades del municipio de Casbas de Huesca: Junzano, Casbas, Sieso, Labata, Panzano y Santa Cilia. La etapa entre Labata y Panzano desciende primero desde Labata hasta el río Calcón. Tras atravesar el cauce remonta las laderas del barranco, en cuyas peñas se pueden observar *ripples* (marcas fósiles de corriente fluvial) y después continuar hasta Panzano.

 **INICIO**  
Labata, Panzano

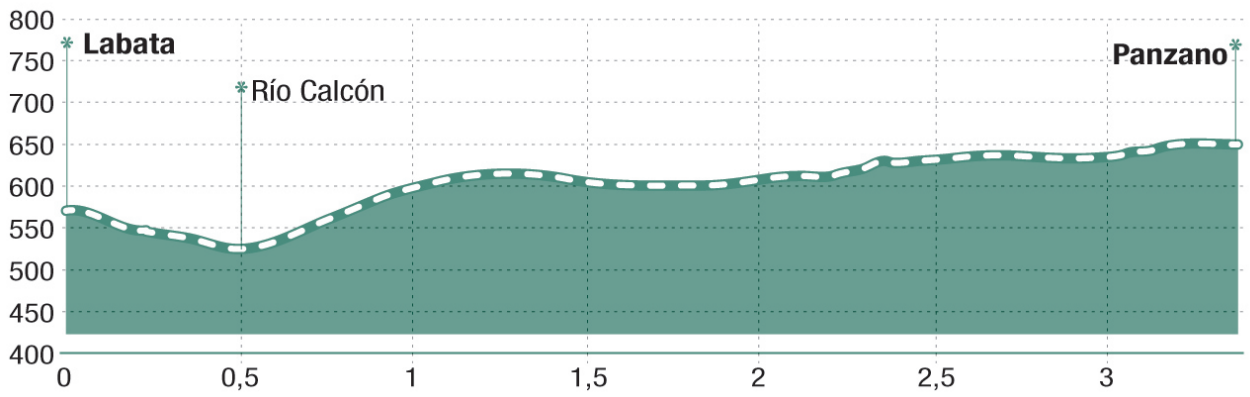
 **TIPO DE RUTA**  
Por etapas

 **DISTANCIA**  
3,4 km

 **DESNIVEL ACUM.**  
130 m

 **DURACIÓN**  
1 h









## Descripción del punto de inicio

Salimos desde la Calle Mayor, delante del Ayuntamiento. Bajamos por el Camino de Panzano hasta el río Calcón.

## Puntos de la ruta



### ● Río Calcón

Vadeamos el río. Antes si no estaba muy crecido se tenía que pasar por la piedras, actualmente han canalizado el río y tapado el paso, con lo que se pasa sin dificultad alguna. A la izquierda dejamos el camino a los Estaños y un poco más arriba, a la derecha, la zona de [ripples](#). A continuación caminamos 1 km remontando el barranco 80 m de desnivel hasta llegar al siguiente punto.



### ● Indicaciones variadas

En este punto podríamos ir hacia el [Castillo de Marmañana](#) (antes las mal denominadas ruinas árabes) y seguimos por la pista dirección a Panzano. Poco antes de llegar a este punto, a unos 100 m al oeste del camino y encima del cerro (cota 637), se hallan las ruinas de la ermita de Santa Cruz, aunque de difícil acceso por la maleza y la falta de un camino evidente.



### ● Panzano

Llegamos a [Panzano](#) por la Calle Única y la Plaza Mayor, con la cruz en el centro. A la derecha tenemos la indicación para ver la pequeña y bonita iglesia románica de [San Pedro](#).

## Advertencias

La ruta atraviesa el cauce del río Calcón. Precaución en época de lluvias.