

# Ruta S4 Guara Central. Sieso – Labata – Azud – Sieso

## Sieso

Itinerario circular que acerca a los principales puntos de interés al norte de Sieso. Primero pasaremos por las ruinas de la ermita de Santa Lucía. Poco después llegaremos a las proximidades de la población de Labata. Tras alejarnos de la carretera, la ruta desciende hasta la ermita de la Virgen del Río, al azud de Sieso y la antigua central hidroeléctrica. El recorrido ofrece varios puntos de interés geológico. Volvemos a Sieso entre grandes campos de cultivo.



**INICIO**

Sieso de Huesca, Labata



**TIPO DE RUTA**

Circular



**DISTANCIA**

9,6 km



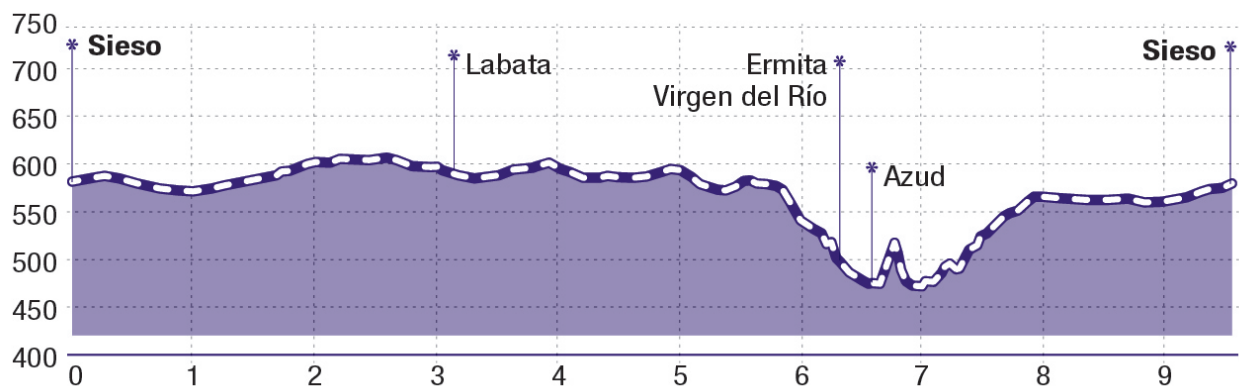
**DESNIVEL ACUM.**

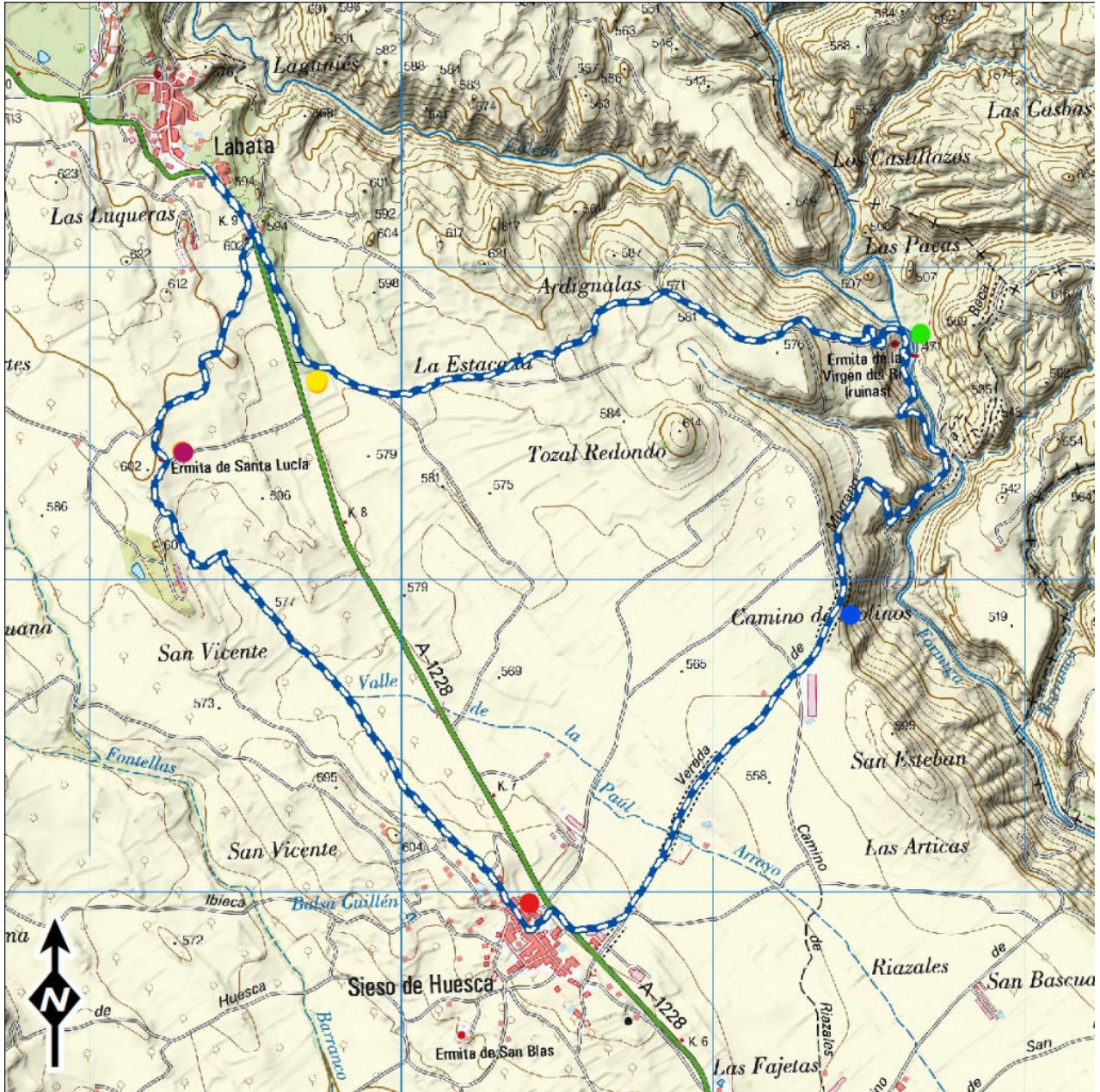
190 m



**DURACIÓN**

2 h 30 min






## Descripción del punto de inicio

Punto de salida: la plaza mayor de Sieso, junto la iglesia.

## Puntos de la ruta



### Camino entre campos

Salimos del pueblo por la Calle Mayor dirección nort oeste y enlazamos de frente con un camino que pasa entre campos de cultivos. Al final hace un bucle y nos lleva directamente a Santa Lucía.



### Ermita de Santa Lucía y Labata

La ermita de [Santa Lucía](#) es un buen lugar para hacer un pequeño descanso. Normalmente esta cerrada. Dentro se halla la imagen de la Santa. Seguimos dirección a Labata siguiendo el camino que bordea el campo por la parte de atrás de la ermita. Una vez en la pista, no hay más que seguirla hasta la carretera y entramos al pueblo para realizar una visita. Pasear por sus calles, contemplar la fuente y el lavadero o subir hasta la iglesia de San Mateo, son algunas de las actividades que, sin duda, sugerimos. [Más información](#). Volvemos a salir del pueblo por el mismo sitio que hemos entrado. A unos 200 metros se toma un camino de tierra a la izquierda, que va paralelo a la carretera dirección Sieso.



### Camino de la Ermita Virgen del Río

Desde este punto tomamos una pista ancha de tierra dirección Este hasta encontrar el primer desvío a la izquierda (señalizado con una estaca de madera). Seguimos por este camino más estrecho y a unos 600m, cuando encontramos otra bifurcación, tomamos la senda de la derecha que desciende de manera pronunciada hasta la ermita.



### Ermita y Azud de la Virgen del Río.

Casi al final del barranco hallamos la ruinas de la [ermita de la Virgen del Río](#), de la que quedan poco más de cuatro paredes. Siguiendo el camino, a unos 150 metros encontramos el espectacular [Azud](#). Lo contemplamos, o nos damos capuzón si nos apetece, y seguimos por el camino entre el río y el campo, hasta encontrar la pista ascendente dirección a Sieso. A media subida podemos contemplar desde arriba los restos de la central hidroeléctrica.



### **Sieso**

Subiendo el barranco dirección a Sieso, contemplamos algunos estratos verticales de areniscas calcáreas. Es el cierre del anticlinal, forzado por la bolsa de yesos. Un poco más arriba casi, llegando al llano, se puede distinguir el lecho del antiguo río. Antes de llegar al pueblo podemos refrescarnos en la antigua [Fuente de Sieso](#). Justo en la carretera, a la derecha, podremos contemplar la fachada un poco maltrecha de la antigua Fabrica de Harinas y Aceites. [Ver video](#). Finalmente regresamos la Plaza Mayor de Sieso, nuestro punto de origen.