



Ruta S3 Guara Central. E. de los Olivares y S. Miguel de Foces


Sieso

Se trata de un recorrido lineal, por pista bien señalizada como Camino Natural de la Hoya de Huesca, que conduce a la excepcional iglesia de San Miguel de Foces (s.XIII), Monumento Nacional desde 1916. En el camino se pasa por la cercana ermita de los Olivares y se recorren campos de labranza, barrancos suaves y pequeños bosques de carrascas y chinebros. La vuelta se realiza por el mismo camino.

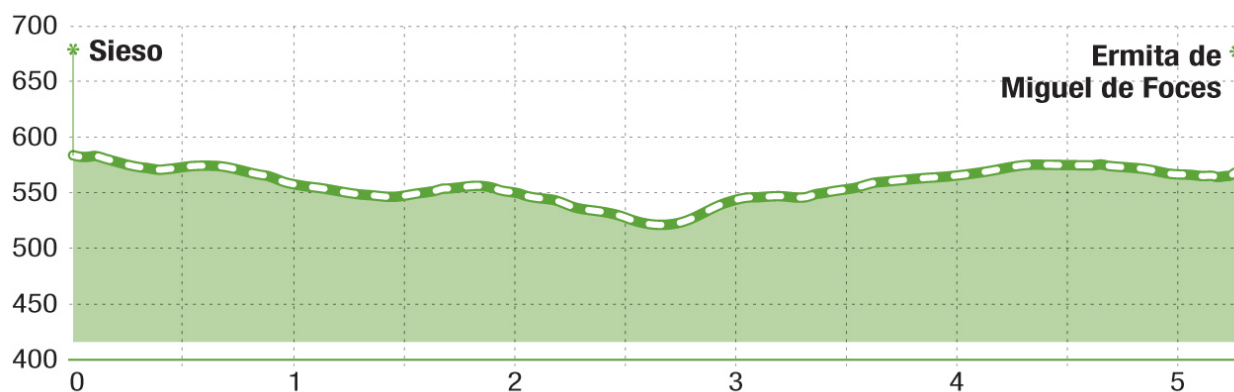
 **INICIO**
Sieso de Huesca

 **TIPO DE RUTA**
Lineal

 **DISTANCIA**
5,3 km (ida)

 **DESNIVEL ACUM.**
56 m

 **DURACIÓN**
1 h 20 min





Descripción del punto de inicio

Comenzaremos la ruta en la plaza de la Iglesia de Sieso. Caminaremos hasta el final de la plaza para luego girar a la derecha por la calle del Aire. Después, tomaremos el camino que queda a nuestra izquierda y a partir de allí seguiremos las indicaciones de las señales, dirección Ermita de los Olivares.

Puntos de la ruta



● Ermita de los Olivares

Continuando el camino y al final de este, entre campos de trigo y cebada, se alza la [ermita Virgen de los Olivares](#). Retomaremos la ruta volviendo por el mismo camino y en los dos siguientes desvíos, tomaremos en ambos el que queda a nuestra derecha.



● Pista a San Miguel de Foces

En este punto encontramos la indicación hacia San Miguel de Foces. Continuamos por esta pista 3'7 km hasta el siguiente punto.



● Cruce con el camino de Ibieca a Angüés

Atravesamos este camino y continuamos el trayecto restante sin desviarnos y siguiendo las indicaciones que aparecen a lo largo de la ruta. Por el camino, bosquesillos de [carrascas](#) y [chinebros](#) llenan el paisaje en el que nos vamos adentrando.



● Iglesia de San Miguel de Foces

Llegando al final del camino, se ensalza poderosa la Iglesia [de San Miguel de Foces](#) rodeada de campos de cultivo y con vistas al norte de la Sierra de Guara. La vuelta se realiza por el mismo trayecto.