


Ruta C5 Guara Central. Morrano – La Tamara – Bierge – Casbas


Casbas

Se trata de una larga ruta circular por el entorno de los ríos Formiga y Alcanadre, con espectaculares paisajes. No comporta demasiada dificultad aparte de su longitud y se plantea como recorrido de todo un día. Visitaremos: San Román, Morrano, los Pacos y el Huevo de Morrano, [la Fuente de la Tamara](#), el famoso Salto de Bierge, el [pueblo de Bierge](#), Puente de las Aguas, Ajuntadero del Formiga y el Alcanadre, ermita de San José y finalmente Casbas.

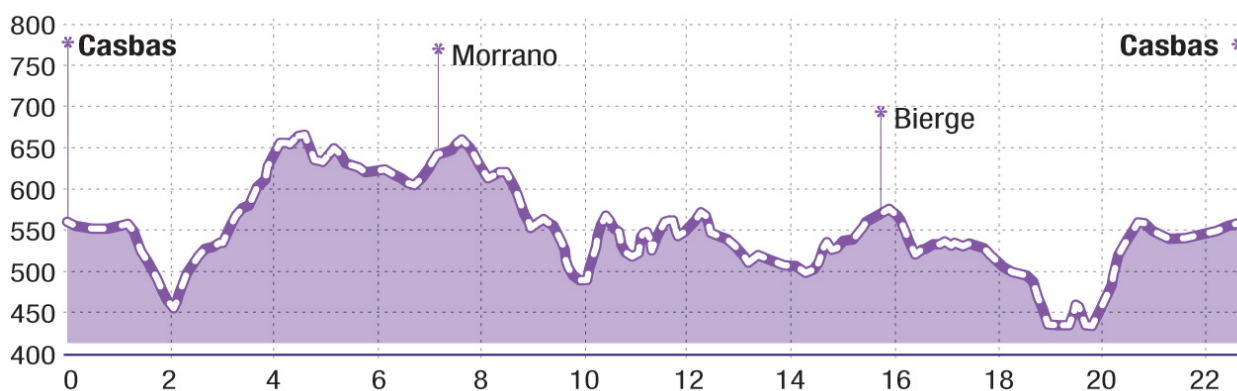
 **INICIO**
Casbas de Huesca

 **TIPO DE RUTA**
Circular

 **DISTANCIA**
22,5 km

 **DESNIVEL ACUM.**
730 m

 **DURACIÓN**
6 h 20 min



Descripción del punto de inicio

Partimos de la Plaza de la Iglesia, y tomamos la calle adyacente que es el comienzo del camino de San Román. En la primera bifurcación seguimos por la izquierda, cruzamos el Formiga e iniciamos la subida a San Román.

Puntos de la ruta



● San Román

Llegamos a [San Román](#), lo visitamos por fuera y retrocedemos por la pista unos 100 metros para tomar el estrecho sendero de Morrano a la derecha. Andamos un kilómetro por él y, al llegar al cruce de caminos, seguimos recto dirección a Morrano (señalizado).



● Morrano

Llegamos al pueblo de [Morrano](#), paseamos por sus calles y, siguiendo las señales, cruzamos la carretera y tomamos el camino hacia el Huevo de Morrano, pasando por los Pacos. A medio camino encontramos a la derecha la senda señalizada que baja pronunciadamente y que nos lleva a la Fuente de la Tamara.



● Fuente de la Tamara

La [Fuente de la Tamara](#) se halla al final del barranco de la Peonera, y coincide con una zona de gorgas con agua cristalina, ideal para un buen baño. Seguimos la ruta bordeando unos 150m el río Alcanadre y lo cruzamos, por un precario paso con rocas, para coger el sendero señalizado que nos lleve al Salto de Bierge. Se trata de un agradable sendero, de unos 4 km, que sigue el río desde una cierta altura y va salvando los barrancos que desembocan en él.



● Salto de Bierge

Después recorrer el camino paralelo al río, llegamos al [Salto de Bierge](#), del espectacular azud de la antigua central hidroeléctrica. Es digna de contemplar desde el mismo restaurante y albergue. Después nos dirigiremos a Bierge siguiendo a primero una pista que encontramos al final del camping (unos 500m) y luego seguimos por la carretera (unos 300m) hasta que tomamos la primera entrada al casco urbano del pueblo.



● Bierge

Una vez en [Bierge](#), atravesamos el pueblo subiendo por la calle Travesía y bajando por la vertiente sureste de la colina por detrás de la Iglesia. Allí encontramos el camino a Casbas, pasando por el Puente de las Aguas, el Ajuntadero del Formiga con el Alcanadre y la ermita de San José. (Este tramo lo encontraremos más detallado en la ruta [C2](#) de esta misma web)

Advertencias

Cuidado al cruzar el río Alcanadre entre Bierge y Casbas, en época de crecida puede resultar peligroso.

Puede que para cruzar el Formiga en época de lluvias tengamos que descalzarnos.